









Anlage zur Naturschutzrechtlichen Allgemeinverfügung nach § 1 Abs. 2 Nr. 3 Brandenburgischer Biberverordnung (BbgBiberV) für den Bereich des Muhrgrabens mitsamt seiner Zuflüsse von Kilometer 12,8 bis Kilometer 3,3

Karte 1 - Geltungsbereich der Allgemeinverfügung

-  Muhrgraben (L041)
-  Leegebrucher Graben (L041050)
-  Bruchwiesengraben (L046)
-  Elektrischer Graben (L039)
-  Leegebrucher Nordgraben (L045)
-  Mühlengraben - bis km 2,6 (L047)
-  weitere Zuflüsse und Gräben



Landkreis Oberhavel
 Fachbereich Landwirtschaft, Natur- und Verbraucherschutz
 Fachdienst Landwirtschaft und Naturschutz
 untere Naturschutzbehörde
 Adolf-Dechert-Straße 1
 16515 Oranienburg

Kartengrundlagen:

- WMS-Dienst Topografische Karte TK25 und TK10, Landesvermessung und Geobasisinformation Brandenburg, Robert-Havemann-Straße 4, 15236 Frankfurt (Oder)
- Gewässernetz des Landes Brandenburg, Landesvermessung und Geobasisinformation Brandenburg, Robert-Havemann-Straße 4, 15236 Frankfurt (Oder)

Maßstab 1:25.000

